



- GRANICE**
TERITORIJALNE I STATISTIČKE GRANICE
- GRANICA GRADA LABINA
 - GRANICA NASELJA
- OSTALE GRANICE**
- OBUHVAAT PROSTORNOG PLANA
 - GRANICA PROSTORA OGRANIČENJA ZOP-a U POJASU KOPNA (1000 m od obalne crte)
 - GRANICA PROSTORA OGRANIČENJA ZOP-a U POJASU MORA (300 m od obalne crte)
 - OBALNA CRTA
- PODRUČJA POSEBNIH OGRANIČENJA U KORIŠTENJU**
TLO
- PODRUČJE POJAČANE EROZIJE
 - PODRUČJE EROZIJE
- VODE I MORE**
- PROSTOR OGRANIČENJA (Zakon o prostornom uređenju, NN 153/13, 65/17, 114/18, 39/19)
 - VODONOSNO PODRUČJE - STRATEŠKA REZERVA PODZEMNIH VODA (rezerva podzemnih voda trećeg tipa)
 - VODOZAŠTITNO PODRUČJE III. KATEGORIJE
 - VODOZAŠTITNO PODRUČJE IV. KATEGORIJE
 - VODOTOCI II. REDA
 - POPLAVNO PODRUČJE USLJED NEDOVOLJNOG KAPACITETA KORITA VODOTOKA SREDNJE VJEROJATNOSTI POJAVE
 - LUČKO PODRUČJE
 - SIGURNOSNO PODRUČJE
 - LUKA POSEBNE NAMJENE - INDUSTRIJSKA OD VAŽNOSTI ZA DRŽAVU (Plomin)
 - POSTOJEĆA LOKALNA LUKA OTVORENA ZA JAVNI PROMET OD VAŽNOSTI ZA ŽUPANIJU (Rabac)
 - PLANIRANA LOKALNA LUKA OTVORENA ZA JAVNI PROMET (Prkljog)
- UREĐENJE GRADEVINSKOG ZEMLJIŠTA**
- III. VISOKO UREĐENO
 - II. OPTIMALNO UREĐENO
 - I.a MINIMALNO UREĐENO
 - I. MINIMALNO UREĐENO (sva ostala naselja)





Županija: ISTARSKA
Grad: LABIN

Naziv prostornog plana:
IV. IZMJENE I DOPUNE PROSTORNOG PLANA UREĐENJA GRADA LABINA
PRIJEDLOG PLANA ZA PONOVNJU JAVNU RASPRAVU

Naziv kartografskog prikaza:
UVJETI ZA KORIŠTENJE, UREĐENJE I ZAŠTITU PROSTORA
- područja posebnih ograničenja u korištenju

Broj kartografskog prikaza: 3,3	Mjerilo kartografskog prikaza: 1:25000
Odluka o izradi prostornog plana (službeno glasilo): SN Grada Labina, br. 16/17, 16/18	Odluka predstavničkog tijela o donošenju plana (službeno glasilo):
Javna rasprava (datum objave): "Glas Istre" 06. 08. 2018. g. I. Ponovna javna rasprava (datum objave): "Glas Istre" 08. 03. 2019. g. II. Ponovna javna rasprava (datum objave): "Glas Istre" 10. 06. 2019. g. III. Ponovna javna rasprava (datum objave): "Glas Istre" 14. 09. 2019. g.	Javni uvid održan: od 16. 10. 2018. g. do 30. 10. 2018. g. Javno izlaganje: 23. 10. 2018. g. I. Ponovni javni uvid održan: od 19. 03. 2019. g. do 28. 03. 2019. g. II. Ponovni javni uvid održan: od 20. 03. 2019. g. do 28. 06. 2019. g. III. Ponovni javni uvid: od 26. 06. 2019. g. do 01. 10. 2019. g. III. Ponovni javni uvid: od 26. 09. 2019. g. do 01. 10. 2019. g.

Pečat upravnog tijela odgovornog za provođenje javne rasprave:


Odgovorna osoba za provođenje javne rasprave:
ANAMARIJA LUKŠIĆ, dipl.ing.građ.

(ime, prezime i potpis)

Suglasnost na plan prema članku 108. Zakona o prostornom uređenju (NN, br. 153/13, 65/17, 114/18, 39/19)

Broj suglasnosti, Klasa: urbroj: datum:

Pravna osoba koja je izradila plan:
Jurcon Projekt d.o.o.
Gotovoječka 4a, Zagreb
Tel.-01/301 22 06




Pečat pravne osobe/tijela koje je izradila plan:

Odgovorna osoba:
ZDRAVKO JURČEC, dipl.ing.građ.

(ime, prezime i potpis)

Odgovorni voditelj : **TITO KOSTY, dipl.ing.arh., ovl.arh.urb.**



Stručni tim u izradi plana:

Tito Kosty, dipl.ing.arh. Zdravko Jurčec, dipl.ing.građ. Jelena Luketa Knez, dipl.ing.arh.
Gordan Maček, dipl.ing.prom. Renata Fakin, ing.građ.

Suradnja u izradi:
Sanja Zdelar, dipl.iur.

Pečat predstavničkog tijela:

Predsjednica Gradskog vijeća:
ENI MODRUŠAN

(ime, prezime i potpis)

Istovjetnost ovog prostornog plana sa izvornikom ovjerava:
ANAMARIJA LUKŠIĆ, dipl.ing.građ.

(ime, prezime i potpis)

